防災その4

火山噴火等に備えて

噴火警戒レベル

噴火警戒レベルは、火山活動の状況について、噴火時等にとるべき防災対応を踏まえて区分したもので、気象庁が発表します。噴火警戒レベルの変化は対応する噴火警報・噴火予報によって伝えられ、現在のレベルは気象庁のホームページに常に掲載されています。

火山情報 阿蘇山　検索

阿蘇山 噴火警戒レベルに対応した規制範囲

●噴火警戒レベルに応じて図のような防災対応が必要になります。

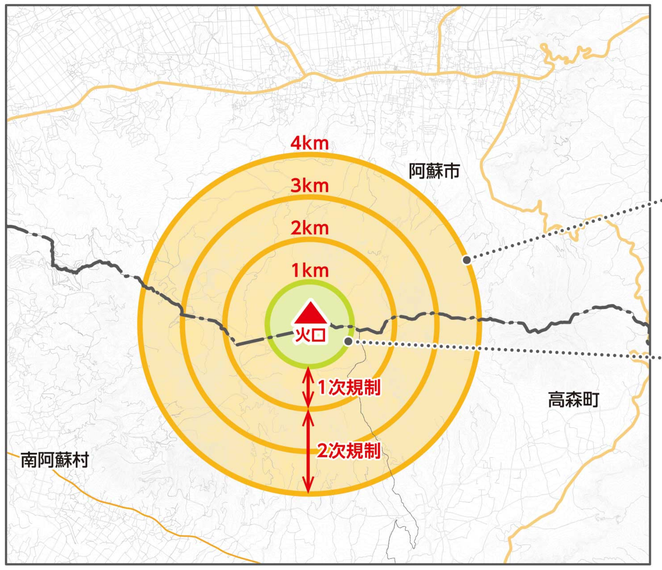

レベル5（避難）
危険な居住地域からの避難

レベル4（避難準備）
警戒が必要な居住地域での避難準備
要配慮者は避難等

阿蘇火山広域避難計画（熊本県）

レベル3（入山規制）
火口から概ね2kmから4km以内立入規制
活動状況により変更。○の範囲内
●中岳・高岳への登山道の立入禁止

レベル2（火口周辺規制）
火口から概ね1km以内の立入規制
○の範囲内
●阿蘇山公園道路の通行止

レベル1（活火山であることに留意）
火口内等常時立入禁止

阿蘇火山防災計画（阿蘇市）

噴火が始まったら

避難時の服装

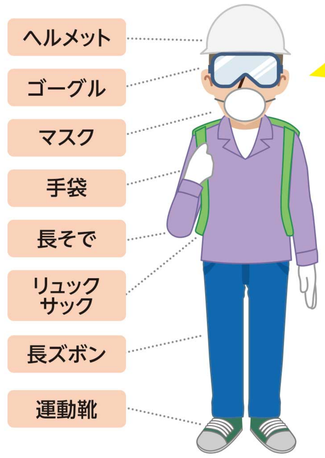

⚠ 避難路、避難場所の確認を前もって行い、避難する時は近所の人と一緒に秩序を守って、決められた場所へ避難しましょう。

気象庁が発表する火山情報に注意しましょう。

市から避難勧告などの指示があった場合には従いましょう。

ラジオ・ニュース・新聞・市の広報などを聞いて正しい情報を得ましょう。

デマ・うわさに惑わされないようにしましょう。

情報を確認し、行動しましょう！

災害時にとるべき行動

防災気象情報と行動の目安

大雨などの行動の目安として、「5段階の警戒レベル」をお知らせします。市役所からの防災気象情報により、避難行動をとりましょう!!

警戒レベル	雨の降り方	気象情報［気象庁］	避難情報［阿蘇市］	住民がとるべき行動
危険度 小				災害への心がまえを高めましょう。
レベル1				
レベル2	強い雨 地面一面に水たまりができる。	注意報		避難に備え、防災ハザードマップ等により自らの避難行動を確認しましょう。
レベル3	激しい雨 道路が川のようになる。	警報	避難準備・高齢者等避難開始	避難時に時間を要する人（高齢の方、障がいにより支援が必要な方）とその支援者は避難を開始しましょう。 その他の方も避難の準備を整えましょう。
レベル4	非常に激しい雨  水しぶきであたり一面が白っぽくなる。	特別警報 重大な災害の危険性が非常に高まっている場合に発表されます。	土砂災害警報情報 記録的短時間大雨情報（1時間雨量110㎜以上） 避難勧告 避難指示（緊急）	速やかに指定避難所へ避難しましょう。避難所までの移動が危険と思われる場合、近くの丈夫で高層の建物への避難や、自宅内のより安全な場所に避難しましょう。
レベル5 大	猛烈な雨 大規模な災害の発生するおそれが強く、厳重な警戒が必要。		災害発生情報	既に災害が発生している状況です。命を守るための最善の行動をとりましょう。

地域の皆さんで声をかけあって安全・確実に避難しましょう。